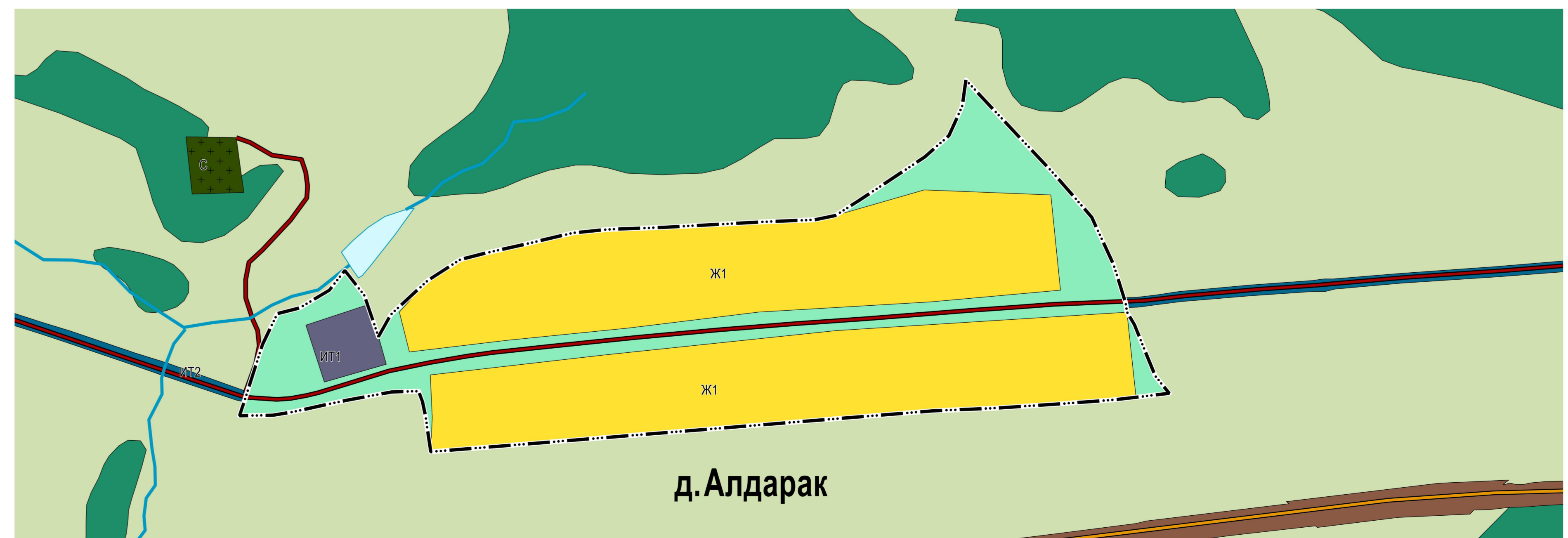
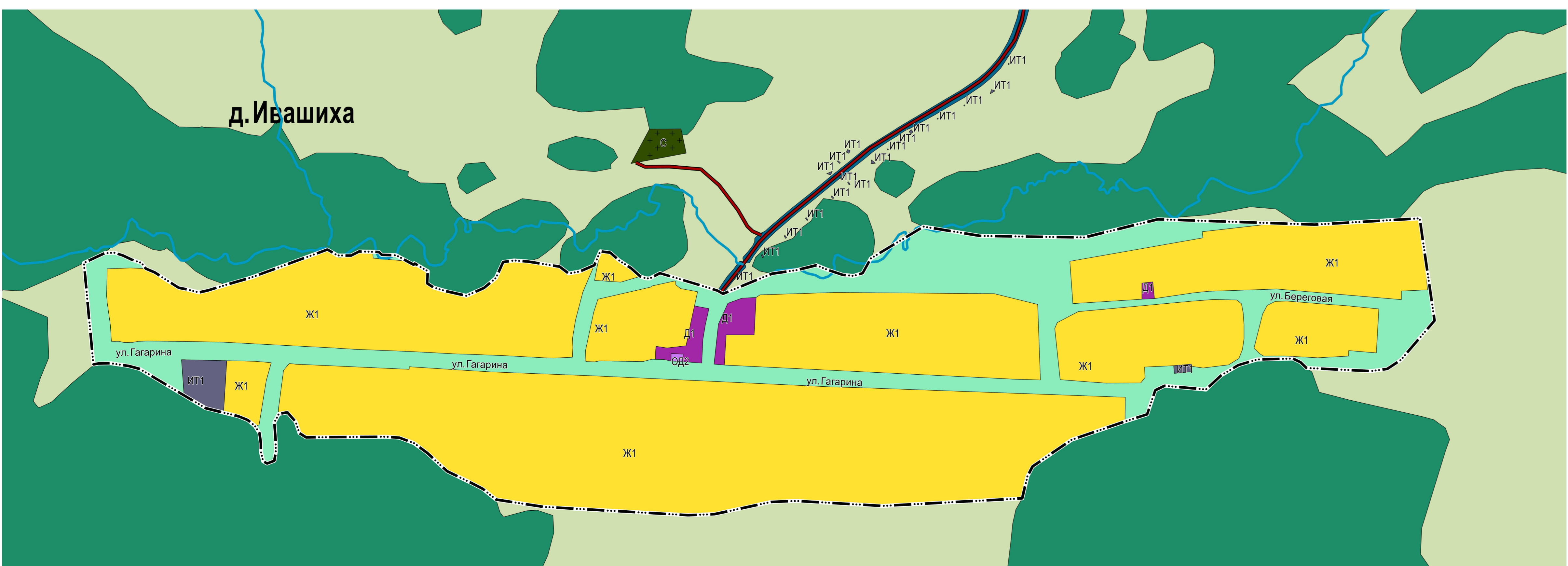
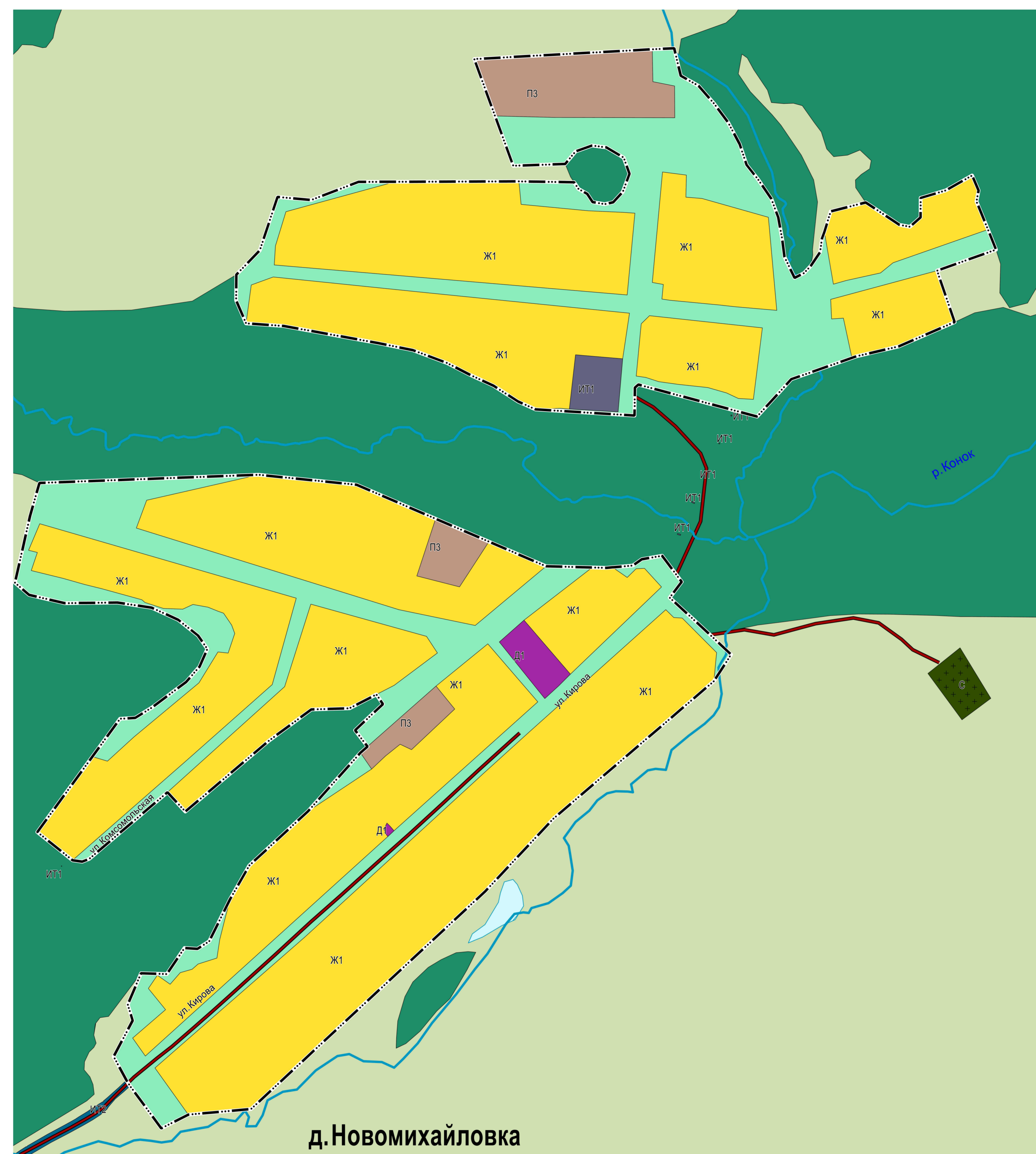


**ПРАВИЛА ЗЕМЛЕПОЛЬЗОВАНИЯ И ЗАСТРОЙКИ
ИВАНОВСКОГО СЕЛЬСОВЕТА ПАРТИЗАНСКОГО РАЙОНА КРАСНОЯРСКОГО КРАЯ**
Карта градостроительного зонирования. Населенные пункты.
М 1:5000

- Условные обозначения:**
- Границы единиц административно-территориального деления Российской Федерации
 - Границы муниципального района
 - Граница сельского поселения
 - Граница населенного пункта
 - Автомобильные дороги
 - Автомобильные дороги регионального или межмуниципального значения
 - Автомобильные дороги местного значения
 - Частные автомобильные дороги
 - Территориальные зоны
 - Зона застройки индивидуальными жилыми домами (Ж1)
 - Многофункциональная общественно-деловая зона (ОД1)
 - Зона специализированной общественной застройки (ОД2)
 - Производственная зона 1-V класса опасности (П1)
 - Производственная зона предприятий IV-V класса опасности (П2)
 - Коммунально-складская зона (П3)
 - Зона инженерной инфраструктуры (ИТ1)
 - Зона транспортной инфраструктуры (ИТ2)
 - Производственная зона сельскохозяйственных предприятий (СХ1)
 - Зона зелененных территорий общего пользования (Р)
 - Зона клубов (С)
 - Земли, для которых градостроительные регламенты не устанавливаются
 - Земли лесного фонда
 - Сельскохозяйственные угодья в составе земель сельскохозяйственного назначения
 - Земли покрытые поверхностными водами
 - Земли, на которые действие градостроительных регламентов не распространяется
 - Территории общего пользования



| | | | | | | | | |
|------|--------|------|-------|-------|--|--------|------|--------|
| | | | | | 121/22-ПЗ | | | |
| | | | | | Правила землепользования и застройки Ивановского сельсовета Партизанского района Красноярского края | | | |
| Изм. | Кол.ч. | Лист | Вход. | Подп. | Дата | Стадия | Лист | Листов |
| | | | | | | п | 3 | 3 |
| | | | | | Карта градостроительного зонирования. Населенные пункты. М 1:5000 | | | |
| | | | | | ГМП Клюшова | | | |